

# TASA DE CRECIMIENTO DE PRADERAS

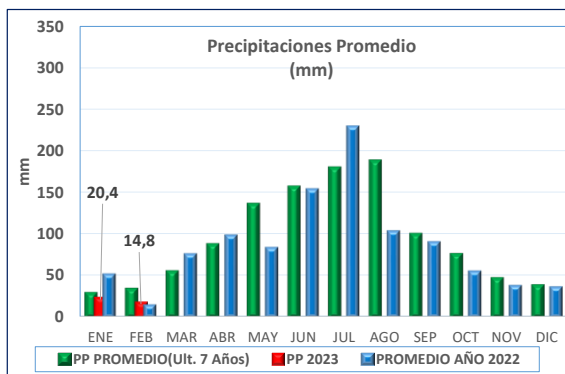
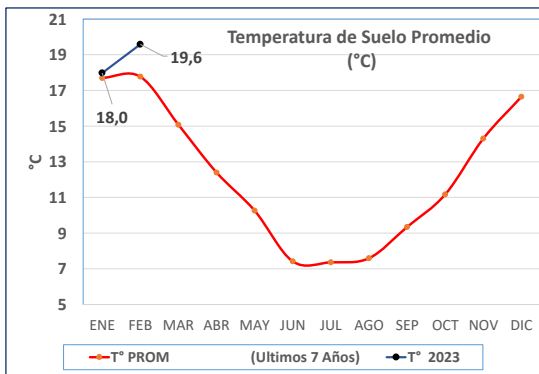
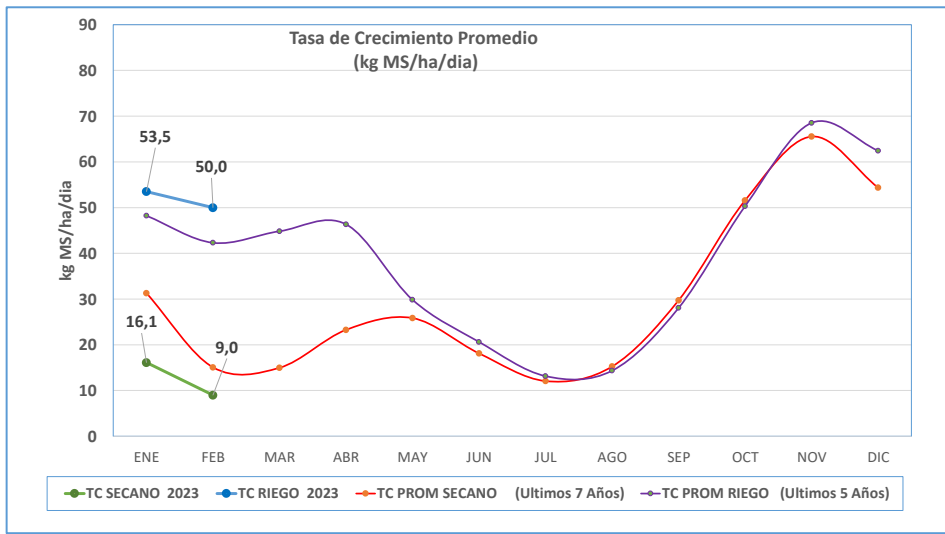
## Departamento de Agroservicios



**Fecha:** 10-02-2023

	TASA CRECIMIENTO	DIAS POR HOJA	T° SUELO	PRECIPITACIONES *	ROTACION **
	Kg MS/ha/día	N° Dias	°C	mm	N° Dias
LLOLLI	11	19	19,4	30,0	48
PAILLACO	8	21	19,5	9,0	53
PAILLACO RIEGO	53	15	19,1	9,0	38
CRUCERO	8	20	19,8	9,3	50
CRUCERO RIEGO	51	15	19,7	9,3	38
CHAN CHAN	9	20	19,7	10,8	50
CHAN CHAN RIEGO	46	15	19,7	10,8	38

\* Precipitaciones últimos 15 días. (29-01-2023 al 12-02-2023)  
 \*\*Rotación Sugerida, calculada para alcanzar el estado de 2,5 hojas



NOTA: PRECIPITACIONES PROMEDIO CORRESPONDE A ULTIMOS 5 AÑOS DE MEDICION EN ESTACIONES DE PAILLACO,LAGO VERDE(Santa Rosa) PIRUCO(Rio Bueno) , CRUCERO(Rio Bueno).

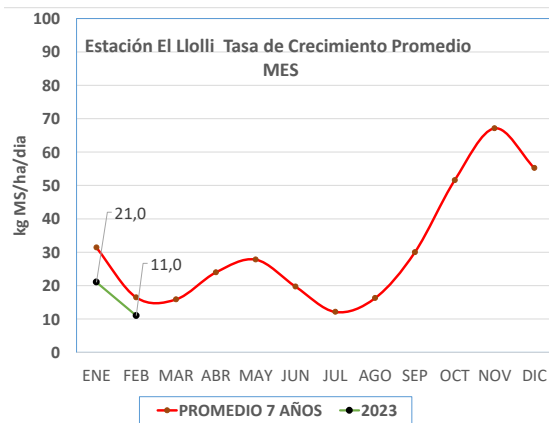
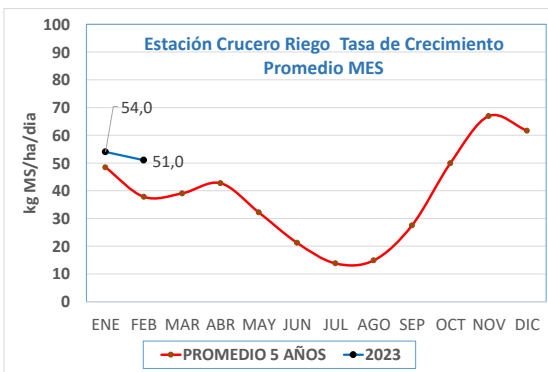
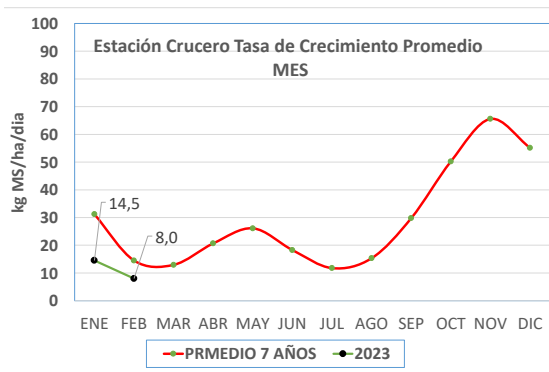
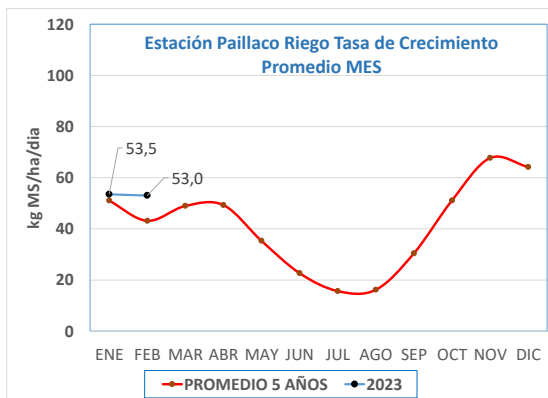
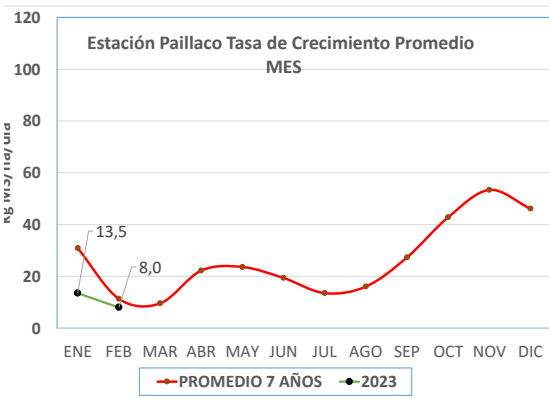
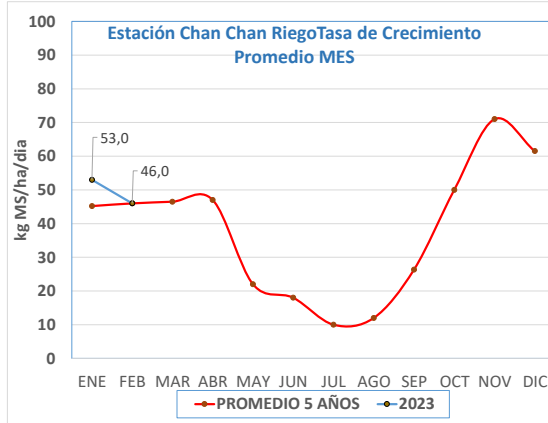
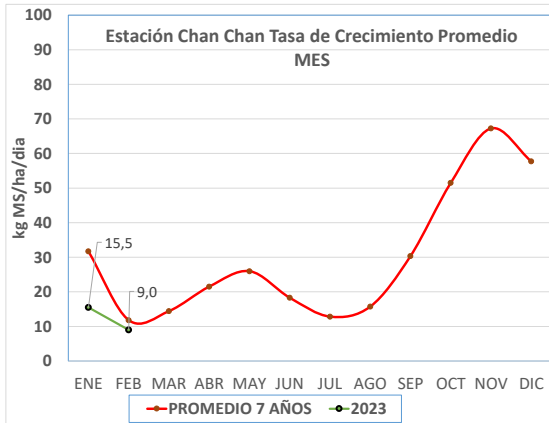
\*Temperaturas tomadas en terreno al momento de la medición.

# TASA DE CRECIMIENTO DE PRADERAS

Departamento de Agroservicios



Fecha: **10-02-2023**



ESTACION	TOTAL kg MS DE PRADERA ACUMULADO AÑO 2021 (kg MS/ha/año)
LLOLLI	761
PAILLACO	499
PAILLACO RIEGO	2.189
CHAN CHAN	571
CHAN CHAN RIEGO	2.103
CRUCERO	530
CRUCERO RIEGO	2.184

## TASA DE CRECIMIENTO DE PRADERAS

Departamento de Agroservicios

COOPERATIVA  
AGRÍCOLA Y  
LECHERA  
DE LA UNIÓN



Fecha: **10-02-2023**

# Evapotranspiración en estaciones Colun

Fecha	Piruco-Río Bueno	Crucero-Río Bueno	Ignao-Lago Ranco	La Estrella-Futroneo	El Copihue-Paillico
	Eto	Eto	Eto	Eto	Eto
29-01-2023	3,67	3,87	3,31	2,85	2,62
30-01-2023	3,24	3,44	3,61	2,62	2,35
31-01-2023	3,72	3,92	3,87	3,07	2,60
01-02-2023	3,88	4,08	3,56	3,40	2,78
02-02-2023	4,13	4,33	4,12	3,94	3,05
03-02-2023	4,44	4,64	4,34	4,00	3,02
04-02-2023	4,17	4,37	4,60	4,59	3,19
05-02-2023	3,54	3,74	3,31	3,65	2,14
06-02-2023	3,45	4,44	3,44	2,72	2,76
07-02-2023	4,01	4,25	3,71	3,17	2,93
08-02-2023	5,02	4,01	4,42	3,42	2,59
09-02-2023	2,28	2,69	3,19	3,88	2,52
10-02-2023	2,45	3,96	3,50	3,32	2,45
11-02-2023	2,42	3,50	3,24	3,84	2,42
12-02-2023	1,09	1,12	1,18	1,56	1,09
Suma 7 días (mm)	20,72	23,97	22,68	21,91	16,76
AGUA CAÍDA 7 DIAS	10,8	9,3	11,6	14,6	19,2
BALANCE HÍDRICO	-9,92	-14,67	-11,08	-7,31	2,44


Últimos 15 días móviles

Suma corresponde a los últimos 7 días

## Datos climatológicos

Fecha	Piruco-Río Bueno					Crucero-Río Bueno					Ignao-Lago Ranco					La Estrella-Futroneo					El Copihue-Paillico					
	T°Suelo Min	T°Suelo Max	T°Amb Min	T°Amb Max	Agua Cada	T°Suelo Min	T°Suelo Max	T°Amb Min	T°Amb Max	Agua Cada	T°Suelo Min	T°Suelo Max	T°Amb Min	T°Amb Max	Agua Cada	T°Suelo Min	T°Suelo Max	T°Amb Min	T°Amb Max	Agua Cada	T°Suelo Min	T°Suelo Max	T°Amb Min	T°Amb Max	Agua Cada	
06-02-2023	19,1	21,1	10,9	25,1	0,0	19,3	21,4	11,3	25,8	0,0	18,9	20,3	11,1	25,6	0,0	18,7	19,2	11,7	25,8	0,0	18,2	20,3	12,2	27,6	0,0	
07-02-2023	18,8	21,1	7,1	26,3	0,0	19,0	21,4	6,5	25,9	0,0	18,3	20,0	7,3	25,4	0,0	17,8	18,9	5,2	26,2	0,0	17,6	20,1	10,1	27,1	2,4	
08-02-2023	19,4	21,9	16,3	30,0	0,2	19,6	22,2	12,0	29,2	0,0	18,6	21,2	9,6	29,0	0,0	17,8	18,6	8,4	28,0	0,0	17,8	20,6	13,3	29,7	5,8	
09-02-2023	20,0	21,7	10,6	27,1	3,4	20,2	22,0	10,3	25,6	3,0	19,8	21,3	14,0	25,4	0,0	18,4	19,1	11,3	28,1	0,0	18,3	20,8	12,0	26,4	0,0	
10-02-2023	19,9	21,2	11,5	25,6	0,2	20,1	21,5	11,4	24,9	0,2	20,2	21,8	13,4	25,3	1,2	19,9	21,1	12,8	26,0	1,0	19,4	21,3	13,9	25,2	2,6	
11-02-2023	20,7	20,9	8,9	12,1	1,4	20,9	21,2	9,6	11,4	0,0	19,4	21,7	7,8	24,1	0,0	18,7	19,4	7,4	23,8	0,0	17,8	20,8	7,4	23,8	0,0	
12-02-2023	19,3	20,4	9,1	13,6	5,6	19,5	20,7	9,3	12,1	6,1	19,3	21,1	11,2	15,3	10,4	18,5	18,9	13,0	19,6	13,6	18,4	19,9	10,7	18,7	8,4	
Prom/Total	19,6	21,2	10,6	22,8	10,8	19,8	21,5	10,1	22,1	9,3	19,2	21,0	10,6	24,3	11,6	18,5	19,3	10,0	25,3	14,6	18,2	20,5	11,4	25,5	19,2	
Últimos 7 días																										
Fecha	Palermo-La Unión					Lago Verde-Paillico					Remehue-Osorno					Santa Carla-Los Lagos					El Cardal-Río Bueno					
	T°Suelo Min	T°Suelo Max	T°Amb Min	T°Amb Max	Agua Cada	T°Suelo Min	T°Suelo Max	T°Amb Min	T°Amb Max	Agua Cada	T°Suelo Min	T°Suelo Max	T°Amb Min	T°Amb Max	Agua Cada	T°Suelo Min	T°Suelo Max	T°Amb Min	T°Amb Max	Agua Cada	T°Suelo Min	T°Suelo Max	T°Amb Min	T°Amb Max	Agua Cada	
06-02-2023	20,5	23,1	11,4	29,7	0,0	17,7	19,4	11,1	25,7	0,0	17,6	20,2	9,2	27,1	0,0	17,0	19,1	11,8	26,4	0,0	19,9	23,1	9,8	27,8	0,0	
07-02-2023	19,9	23,1	8,6	29,0	0,0	16,8	19,1	9,0	25,1	0,0	17,1	20,2	6,6	26,8	0,0	16,0	18,9	9,6	26,1	0,0	19,2	23,1	7,9	27,5	0,0	
08-02-2023	20,4	23,4	11,2	31,4	0,0	17,5	19,8	12,3	28,5	0,0	17,5	20,8	9,5	30,2	0,0	16,9	19,9	13,0	29,3	0,0	20,0	23,5	10,0	30,4	0,0	
09-02-2023	20,6	23,1	11,2	26,6	0,0	17,9	20,1	12,8	26,5	0,0	17,8	20,8	8,9	26,4	10,0	16,5	20,1	9,4	27,1	0,0	20,2	23,0	10,3	25,2	3,3	
10-02-2023	21,5	23,6	12,4	28,5	0,1	19,0	20,3	13,1	26,4	3,1	18,9	20,9	12,4	24,1	0,2	18,4	20,5	11,6	25,1	0,2	20,7	23,0	11,5	25,8	0,4	
11-02-2023	19,8	22,8	7,9	25,2	0,0	17,2	19,6	9,6	23,9	0,5	17,5	21,4	7,1	24,7	1,4	16,0	19,3	8,8	24,3	0,0	18,5	22,0	6,2	25,3	1,3	
12-02-2023	20,5	22,3	9,3	20,8	2,6	16,6	18,9	10,4	16,7	26,4	18,6	21,2	9,8	19,1	7,6	17,3	18,3	9,7	20,2	7,9	19,4	21,1	10,9	19,6	5,6	
Prom/Total	20,5	23,1	10,3	27,3	2,7	17,5	19,6	11,2	24,7	30,0	17,9	20,8	9,1	25,5	19,2	16,9	19,4	10,6	25,5	8,1	19,7	22,7	9,5	25,9	10,6	
Últimos 7 días																										

Últimos 7 días móviles



**LABORATORIO  
AGROPECUARIO  
COLUN**

**"Solicite sus muestras de Suelo y Forraje"**

Fono +56 64 2 473550  
Fono +56 64 2 473181

[laboratorio.agropecuario@colun.cl](mailto:laboratorio.agropecuario@colun.cl)

Augusto Grob N°1106 Interior  
La Unión

